



บันทึกข้อความ

ส่วนราชการ งานจัดเก็บรายได้ กองคลัง เทศบาลตำบลมวกเหล็ก

ที่ สบ ๖๑๕๐๒/พ

วันที่ ๒๐ สิงหาคม ๒๕๖๗

เรื่อง รายงานการเข้าร่วมโครงการฝึกอบรมเชิงปฏิบัติการการปรับปรุงข้อมูลแผนที่ภาษีและทะเบียนที่ดินตามข้อมูลที่ดินตามมาตรา ๑๐ แห่งพระราชบัญญัติภาษีที่ดินและสิ่งปลูกสร้าง พ.ศ.๒๕๖๒ และการสำรวจข้อมูลภาคสนามด้วยแอปพลิเคชัน i-survey เข้าโปรแกรมแผนที่ภาษีและทะเบียนทรัพย์สิน LTax๓๐๐๐ เวอร์ชัน ๔.๐ และระบบบูรณาการทะเบียนทรัพย์สิน (LTAX ONLINE)

เรียน ผู้อำนวยการกองคลัง/ปลัดเทศบาล

ตาม คำสั่งเทศบาลตำบลมวกเหล็ก ที่ ๒๓๔/๒๕๖๗ ลงวันที่ ๑๘ กรกฎาคม ๒๕๖๗ ได้อนุญาตให้ข้าพเจ้า นางสาวเรวดี พันธุ์ชัย พนักงานจ้างตามภารกิจ ตำแหน่ง ผู้ช่วยเจ้าพนักงานจัดเก็บรายได้ และ นางวิไลวรรณ การภาวี พนักงานจ้างตามภารกิจ ตำแหน่ง ผู้ช่วยเจ้าพนักงานจัดเก็บรายได้ เข้าร่วมโครงการฝึกอบรมเชิงปฏิบัติการการปรับปรุงข้อมูลแผนที่ภาษีและทะเบียนที่ดินตามข้อมูลที่ดินตามมาตรา ๑๐ แห่งพระราชบัญญัติภาษีที่ดินและสิ่งปลูกสร้าง พ.ศ.๒๕๖๒ และการสำรวจข้อมูลภาคสนามด้วยแอปพลิเคชัน i-survey เข้าโปรแกรมแผนที่ภาษีและทะเบียนทรัพย์สิน LTax๓๐๐๐ เวอร์ชัน ๔.๐ และระบบบูรณาการทะเบียนทรัพย์สิน (LTAX ONLINE) ระหว่างวันที่ ๑๖ - ๑๘ มิถุนายน ๒๕๖๖ ณ ห้องประชุม Meeting Room ๔ ศูนย์การค้าอยุธยาซิตีพาร์ค อำเภอพระนครศรีอยุธยา จังหวัดพระนครศรีอยุธยา การอบรมครั้งนี้ข้าพเจ้าได้รับการอบรมในเนื้อหา ดังนี้

- ปรับปรุงข้อมูลรูปแปลงที่ดิน (parcel) ประเภทแบ่งแยกโฉนดที่ดิน รวมโฉนดที่ดิน และเอกสารสิทธิ์ที่เกิดขึ้นใหม่ - ปรับปรุงระหว่างเดือนตามข้อมูลที่ดินมาตรา ๑๐ แห่งพระราชบัญญัติภาษีที่ดินและสิ่งปลูกสร้าง พ.ศ.๒๕๖๒ ด้วยโปรแกรมระบบสารสนเทศภูมิศาสตร์ QGIS เวอร์ชัน ๓.x
- ปรับปรุงข้อมูลทะเบียนที่ดิน ประเภทขาย ให้ โอนมรดก ไล่จากขายฝาก เอกสารสิทธิ์ที่เกิดขึ้นใหม่ - ปรับปรุงระหว่างเดือน ฯลฯ ตามข้อมูลที่ดินมาตรา ๑๐ แห่งพระราชบัญญัติภาษีที่ดินและสิ่งปลูกสร้าง พ.ศ.๒๕๖๒ เข้าโปรแกรมแผนที่ภาษีและทะเบียนทรัพย์สิน (LTax๓๐๐๐) เวอร์ชัน ๔.๐ และระบบบูรณาการทะเบียนทรัพย์สิน (LTAX ONLINE) ให้เป็นปัจจุบัน
- นำระบบเทคโนโลยีสารสนเทศและการสื่อสารมาใช้ในการเพิ่มประสิทธิภาพการสำรวจข้อมูลภาคสนามเกี่ยวกับที่ดิน สิ่งปลูกสร้าง ตามพระราชบัญญัติภาษีที่ดินและสิ่งปลูกสร้าง พ.ศ.๒๕๖๒ และข้อมูลเกี่ยวกับป้ายตามกฎกระทรวงกำหนดอัตราภาษีป้าย พ.ศ. ๒๕๖๓
- ดำเนินการปรับปรุงแผนที่ภาษีและทะเบียนทรัพย์สินด้วยโปรแกรมแผนที่ภาษีและทะเบียนทรัพย์สิน LTax๓๐๐๐ เวอร์ชัน ๔.๐ และโปรแกรมระบบสารสนเทศภูมิศาสตร์ QGIS เวอร์ชัน ๓.X ได้ด้วยตนเอง
- รู้วิธีการจัดเก็บข้อมูล บันทึกข้อมูลในการสำรวจข้อมูลภาคสนาม
- ปฏิบัติตามระเบียบกระทรวงมหาดไทยว่าด้วยแผนที่ภาษีและทะเบียนทรัพย์สินขององค์การปกครองส่วนท้องถิ่น พ.ศ.๒๕๕๐ และพระราชบัญญัติภาษีที่ดินและสิ่งปลูกสร้าง พ.ศ. ๒๕๖๒

การเข้ารับการอบรมในครั้งนี้ ข้าพเจ้าได้เข้ารับการอบรมครบตามระยะเวลาของโครงการเป็นที่เรียบร้อยแล้ว และจะนำความรู้ที่ได้จากการฝึกอบรมครั้งนี้มาใช้ในการปฏิบัติงานในการจัดทำแผนที่ภาษีและทะเบียนทรัพย์สิน ให้มีประสิทธิภาพและประสิทธิผล และถูกต้องต่อไป ในครั้งนี้ ข้าพเจ้าได้แนบสำเนาประกาศนียบัตรในการผ่านการฝึกอบรมในครั้งนี้มาด้วย จำนวน ๒ ฉบับ และขอเพิ่มประวัติการฝึกอบรมในทะเบียนประวัติ ก.พ.๗

/จึงเรียนมา...

จึงเรียนมาเพื่อโปรดทราบ

150d
(นางสาวเรวดี พันธุ์ชัย)
ผู้ช่วยเจ้าพนักงานจัดเก็บรายได้

วิไลวรรณ การกาวิ
(นางวิไลวรรณ การกาวิ)
ผู้ช่วยเจ้าพนักงานจัดเก็บรายได้




(นางปราณี เสมเดือน)
หัวหน้าฝ่ายบริหารงานคลัง รักษาราชการแทน
ผู้อำนวยการกองคลัง



(นางภาราดา แตนวงศ์)
ปลัดเทศบาลตำบลมวกเหล็ก

สิทธิโชค

(นายสิทธิโชค หวังสวัสดิ์)
นายกเทศมนตรีตำบลมวกเหล็ก



คณะเทคโนโลยีอุตสาหกรรม มหาวิทยาลัยราชภัฏอุตรดิตถ์

ขอมอบเกียรติบัตรฉบับนี้ให้ไว้เพื่อแสดงว่า

นางสาวเรวัตี พันธุ์ชัย



ในการฝึกอบรมเชิงปฏิบัติการ โครงการอบรมเชิงปฏิบัติการปรับปรุงข้อมูลแผนที่ภาษีและทะเบียนที่ดินตามข้อมูลที่ดิน
ตามมาตรา ๑๐ แห่งพระราชบัญญัติภาษีที่ดินและสิ่งปลูกสร้าง พ.ศ. ๒๕๖๒ และการสำรวจข้อมูลภาคสนาม
ด้วยแอปพลิเคชัน i-survey เข้าโปรแกรมแผนที่ภาษีและทะเบียนทรัพย์สิน LTax๓๐๐๐ เวอร์ชัน ๔.๐
และระบบบูรณาการทะเบียนทรัพย์สิน (LTAX ONLINE)

ให้ไว้ ณ วันที่ ๑๘ เดือน สิงหาคม พ.ศ. ๒๕๖๗

(รองศาสตราจารย์ ดร.กันต์ อินทวงศ์)
คณบดีคณะเทคโนโลยีอุตสาหกรรม

(รองศาสตราจารย์ ดร.สุภาวินี สัตยาภรณ์)
อธิการบดีมหาวิทยาลัยราชภัฏอุตรดิตถ์





คณะเทคโนโลยีอุตสาหกรรม มหาวิทยาลัยราชภัฏอุดรดิตถ์
ขอมอบเกียรติบัตรฉบับนี้ให้ไว้เพื่อแสดงว่า

นางวิไลวรรณ การกาวิ

ผ่านการฝึกอบรมเชิงปฏิบัติการ โครงการอบรมเชิงปฏิบัติการปรับปรุงข้อมูลแผนที่ภาษีและทะเบียนที่ดินตามข้อมูลที่ดิน
ตามมาตรา ๑๐ แห่งพระราชบัญญัติภาษีที่ดินและสิ่งปลูกสร้าง พ.ศ. ๒๕๖๒ และการสำรวจข้อมูลภาคสนาม
ด้วยแอปพลิเคชัน i-survey เข้าโปรแกรมแผนที่ภาษีและทะเบียนทรัพย์สิน LTax๓๐๐๐ เวอร์ชัน ๔.๐
และระบบบูรณาการทะเบียนทรัพย์สิน (LTAX ONLINE)

ให้ไว้ ณ วันที่ ๑๘ เดือน สิงหาคม พ.ศ. ๒๕๖๗

(รองศาสตราจารย์ ดร.กันต์ อินทวงศ์)
คณบดีคณะเทคโนโลยีอุตสาหกรรม

(รองศาสตราจารย์ ดร.สุภาวินี สัตยาภรณ์)
อธิการบดีมหาวิทยาลัยราชภัฏอุดรดิตถ์